

1982-12-07

11.1211-29-82
1235-214

Rek + mb

Reg
Lkl

Förordnande som naturreservat för Kämpinge strandbad samt östra kanalområdet i Vellinge kommun, Malmöhus län
(3 bilagor)

Reservatets benämning: Kämpinge strandbad

Kommun: Vellinge

Socken: Räng

Fastigheter: Räng 4:9 m fl och Kämpinge 12:17

Läge: Sydostligaste delen av Falsterbohalvön samt ett avsnitt vid Falsterbo kanal. Topografisk karta; 1C/2C Trelleborg NV/ Malmö SV
Ekonomisk karta; 1C 8d Ljunghusen, ~~1C 8e Fredshög~~, 1C 9d Höllviksnäs, ~~1C 9e Räng~~

Gränser: Området är markerat med svart heldragen linje på till detta beslut bilagd karta (bilaga 1). Beslutet omfattar även vattenområdet från fastlandet intill ett djup av 3 m (anges inte på kartan)

Areal: Ca 30 ha landareal

Naturvårdsförvaltare: Vellinge kommun

GRUND FÖR BESLUTET

Området utgöres dels av ett 100-200 m brett landområde i anslutning till och öster om Falsterbo kanal, dels strandområdet vid Kämpingebukten.

Området i anslutning till kanalen är det enda större och sammanhängande icke bebyggda området i kontakt med Höllviksnäs tät-

1982-12-07

11.1211-29-82
1233-214

ortsbebyggelse. Detta parti består till sin huvudsakliga del av en gles tallskog på sandmark. Områdets storlek samt läge och fysionomi gör det till ett värdefullt område för friluftslivet.

Strandområdet vid Kämpingebukten utgöres av en sandstrand där vind och vegetation gemensamt byggt upp ett kustparallellt dynsystem innanför ett ca 25-50 m brett strandplan. Både strandplanet och dynerna är av mycket stort värde för det rörliga friluftslivet, främst som badplats. Strandområdet är som badplats av särskild regional betydelse.

Ändamålet med reservatet skall vara att säkerställa strandområdet som allmän badplats samtidigt som utnyttjandet av området kan regleras så att hänsyn tas till slitage på mark och vegetation.

LÄNSSTYRELSENS BESLUT

Med stöd av 7 § naturvårdslagen (1964:822 omtryckt 1974:1025) förklarar länsstyrelsen det område som utmärkts på till ärendet hörande karta (bilaga 1) som naturreservat.

RESERVATSFÖRESKRIFTER

För att trygga ändamålet med reservatet förordnar länsstyrelsen med stöd av 8-10 §§ naturvårdslagen samt 9 § naturvårdsförordningen (1976:484) att nedan angivna föreskrifter samt förvaltningsbestämmelser skall gälla beträffande området.

A Föreskrifter jämlikt 8 § naturvårdslagen angående markägares och annan sakägares rätt att förfoga över fastighet inom reservatet

Utöver föreskrifter och förbud i andra lagar och författningar skall förbud gälla att

- företa nybyggnad eller annan anläggning, annat än dels vad som erfordras för driften av kanalen och dels ersättande av oreparabel badhytt
- bedriva täktverksamhet med undantag av tångtäkt
- vidtaga åtgärder som ändrar områdets topografi eller landskapets allmänna karaktär, såsom att gräva, schakta, borra, spränga, muddra, dränera, utfylla eller markbereda
- anordna upplag
- plocka eller gräva upp växter
- plantera eller så träd, buskar eller andra växter

1982-12-07

11.1211-29-82
1233-214

- avverka träd eller buskar
- använda kemiska bekämpningsmedel
- framdraga mark- eller luftledning inom strandområde skrafferat på bilaga 1. Det är dock tillåtet att lägga ner VA-ledning från allmän toalett
- uppföra stängsel eller andra hägnader
- anbringa tavla, plakat, affisch, skylt, inskrift eller därmed jämförlig anordning med undantag av trafik- och reservatsskyltar
- bedriva jakt annat än på kanin

Vidare skall det utan länsstyrelsens tillstånd vara förbjudet att

- anlägga eller uppföra spång, erosionsskydd eller liknande anordning
- varaktigt lägga upp båtar på stranden

Ovan nämnda bestämmelser skall ej utgöra hinder för åtgärder i samband med reservatets skötsel i enlighet med av länsstyrelsen fastställd skötselplan. De skall vidare ej utgöra hinder för åtgärder i samband med drift och underhåll av befintliga ledningar tillhörande kommunens VA-nät, televerket, eldistributör eller försvaret samt försvarets anläggningar. Ej heller skall bestämmelserna utgöra hinder för de åtgärder som erfordras för kanaldriften och som berör områden som ingår i kanalansläggningen.

B Föreskrifter jämlikt 9 § naturvårdslagen angående sakägares skyldighet att tåla visst intrång

Markägaren och innehavare av särskild rätt till marken förpliktas att tåla det intrång som följer med ett allmänt utnyttjande av marken, såsom åtgärder för områdets skötsel enligt av länsstyrelsen fastställd skötselplan.

C Föreskrifter jämlikt 10 § naturvårdslagen om vad allmänheten har att iakttaga inom reservatet

Utöver föreskrifter och förbud i andra lagar och författningar skall förbud gälla att

- skada fast naturföremål eller ytbildning
- plocka eller gräva upp växter
- tälta eller ställa upp husvagn

1982-12-07

11.1211-29-82
1233-214

- göra upp eld
- framföra motordrivet fordon annat än på härför anvisad väg och plats
- parkera annat än på särskilt anvisade platser
- på ett störande sätt använda radio, bandspelare eller liknande
- varaktigt lägga upp båtar på stranden
- framföra motorbåt eller att windsurfa närmare strand än 50 m inom skrafferat vattenområde på till beslutet hörande karta, bilaga 1.

Härutöver erinras om bestämmelserna i lokala ordningsstadgan för Vellinge kommun där bl a följande regleras.

Hästar § 19

För de allmänna badstränderna gäller följande föreskrifter:

Ridning å sandklitter må ej äga rum.

Under tiden 1 maj - 30 september får ridning icke äga rum å badplatserna eller särskilt anordnade gångbanor till dessa mellan kl 06.00-20.00.

Hundar § 20

- 1 mom Under vistelse utomhus å allmän plats skall hund hållas under sådan vård att den förhindras löpa lös där villegård finnes.
- 2 mom Hund får icke förekomma å badstränderna under tiden 1 maj - 31 augusti mellan kl 06.00-20.00.
- 3 mom Under vistelse utomhus å allmän plats skall hund hållas under tillsyn. Därvid skall särskilt iakttagas att
 - hunden föres kopplad å försäljningsplats, medan torghandel pågår, å lekplats samt under tiden fr o m den 1 maj t o m den 30 september i park eller plantering
 - hunden ej förorenar lekplats, idrottsplats, badplats eller dylikt
 - hunden ej vållar skada i park eller plantering.

1982-12-07

11.1211-29-82
1233-214

D Bestämmelser jämlikt 9 § naturvårdsförordningen om naturvårdsförvaltning

Syftet med naturvårdsförvaltningen

Syftet med områdets vård är att bevara områdets värde för friluftsliv - särskilt bad. Dynerna skall skötas så att erosions-skador ej uppstår. Området skall ha träd- och buskfria sanddyner ner mot vattnet. I gränsen mot bebyggelsen skall finnas trädgångar.

Skötselplan

Länsstyrelsen meddelar föreskrifter om naturvårdsförvaltningen av reservatet genom att fastställa bifogad plan (bilaga 2).

Naturvårdsförvaltare

Vellinge kommun.

Samråd

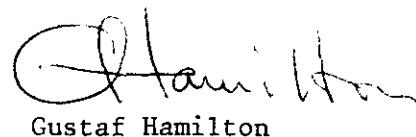
Samråd skall vid naturvårdsförvaltningen fortlöpande äga rum med markägare, berörda myndigheter och länets skötselråd.

Beslut i detta ärende har fattats av styrelsen. I beslutet deltog landshövding Nils Hörjel jämte ledamöterna Lennart Engholm, Thorvald Frostemark, Bertil Göransson, Sven-Olle Hansson, Sture Holmqvist, Arne Lundberg, Arne Lynge, Lena Persson, Hans Rode, Lars Samzelius, Folke Stridh, Fredrik Swartling och Ella Tengbom-Velander.

I den slutliga handläggningen deltog även länsråd L Linder-Aronson, länsassessor Christina Cinthio, naturvårdsdirektör Tryggve Dackman, byrådirektör Gustaf Hamilton, föredragande, länsarkitekt Per Werner, överlantmätare Börje Lindqvist och länsantikvarie Carin Bunte.

Detta beslut kan överklagas hos regeringen (jordbruksdepartementet), se bilaga 3.


Nils Hörjel


Gustaf Hamilton

Bilagor

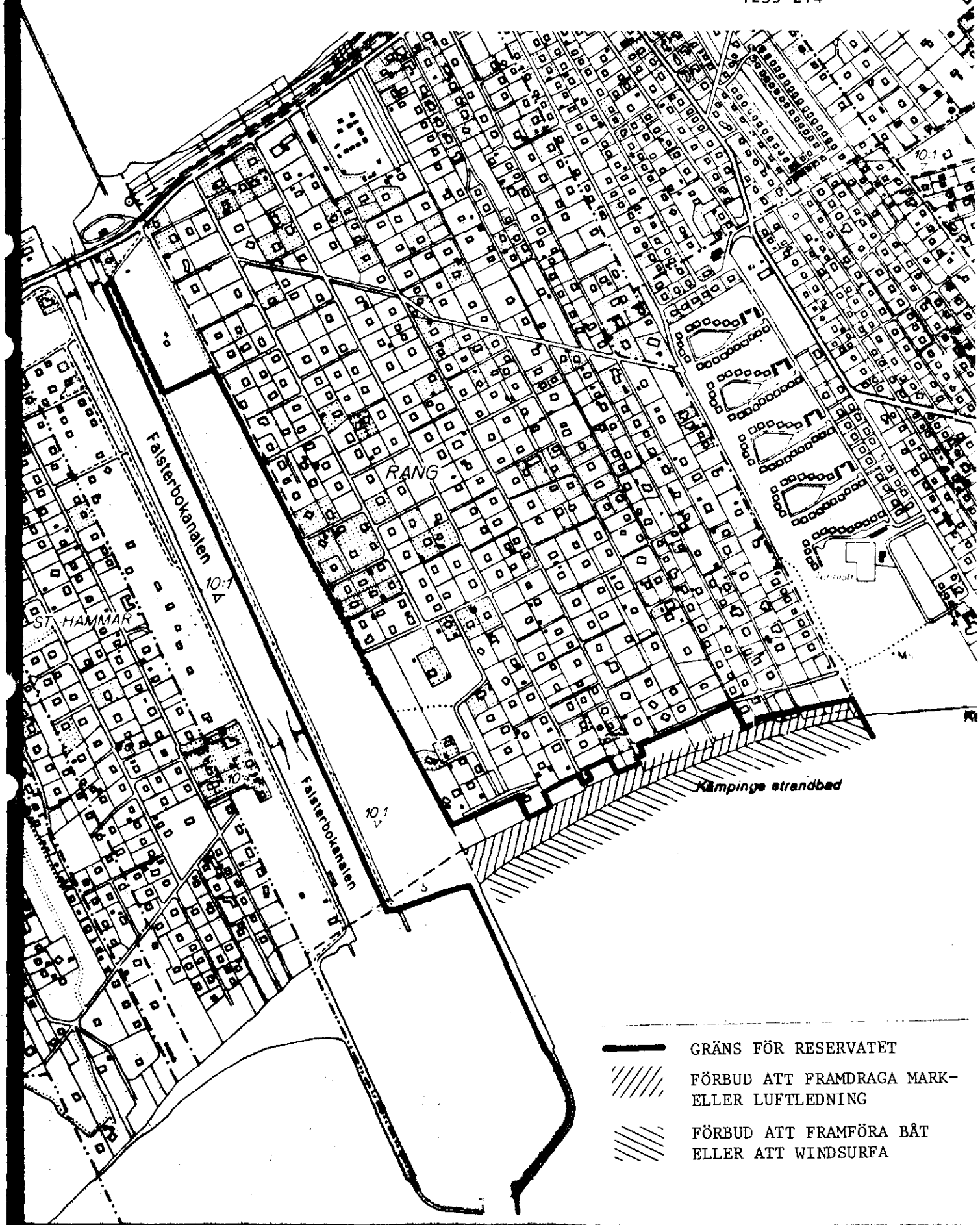
- 1 Karta
- 2 Dispositions- och skötselplan
- 3 Besvärshänvisning

Kopia till: Se sid 6

Höllviksnäs

FÖRORDNANDE SOM NATURRESERVAT FÖR KÄMPINGE STRANDBAD
I VELLINGE KOMMUN

Bilaga 1
11.1211-29-82
1233-214



- GRÄNS FÖR RESERVATET
- /// FÖRBUD ATT FRAMDRAGA MARK-
ELLER LUFTLEDNING
- /// FÖRBUD ATT FRAMFÖRA BÅT
ELLER ATT WINDSURFA

DISPOSITION- OCH SKÖTSELPLAN FÖR KÄMPINGE STRANDBAD

1 ALLMÄN BESKRIVNING

1.1 Data

Reservatets benämning: Kämpinge strandbad

Kommun: Vellinge

Socken: Räng

Fastigheter: Räng 4:9 m fl och Kämpinge 12:17

Läge: Sydostligaste delen av Falsterbohalvön samt ett avsnitt vid Falsterbo kanal
Topografisk karta; 1C/2C Trelleborg NV/
Malmö SV
Ekonomisk karta; 1C 8d Ljunghusen, ~~1C 8e Fredshög~~, 1C 9d Höllviksnäs, ~~1C 9e Räng~~

Gränser: Området är markerat med svart heldragen linje (karta 1). Reservatet omfattar även vattenområdet från fastlandet intill ett djup av 3 m (anges inte på kartan).

Areal: Ca 30 ha landareal

Naturvårdsförvaltare: Vellinge kommun.

1.2 Syfte med reservatet

Syftet med reservatet är att bevara områdets naturvårdsvärden och samtidigt utnyttja det som badplats och strövområde. Utnyttjandet av området skall regleras så att särskild hänsyn tas till slitage på mark samt områdets fauna och flora.

1982-12-07

11.1211-29-82
1233-214

1.3 Naturförhållanden

Området består av ett strandparti vid Kämpingebukten samt en 100-200 m bred zon omedelbart öster om Falsterbo kanal (karta 1).

Strandområdet består av ett ca 25-50 m brett strandplan med ett innanförliggande kustparallellt dynsystem. Dynmorfologin är beroende av faktorer som tillförsel av lämpligt material genom vatten och vind samt vegetation som fångar upp och binder det transporterade materialet (grovmo-mellansand) till dynryggar. Hela dynkomplexet är ett mycket känsligt och dynamiskt ekosystem där balansen mellan de nedbrytande (erosiva) och uppbyggande (ackumulerande) komponenterna är av avgörande betydelse för dess fortsatta existens.

Dynuppbyggnad inleds på strandplanet i och med att sand svallas upp från havet och då lågväxande pionjärvegetation bromsar upp sanden under transporten bildas en låg ackumulation av sand i form av en fördyn. För denna utveckling fortgå ostört kan flera mindre dyner smälta samman och bilda ett dynkomplex i vilket praktiskt taget all sand som tillförs från stranden samlas. Om däremot erosionsfaktorn överväger, exempelvis i samband med slitage, transporteras sanden ytterligare ett stycke i riktning från strandlinjen till dess förutsättningar för ackumulation finns. I oegensamma fall kan en hel dynfront retirera längre in mot land om den utsätts för kraftigt slitage.

De viktigaste växterna i ett dynsystem är gräsen, sandrör och strandråg, som inte bara tolererar en viss sandpålagring utan till och med kräver sandtillförsel för att trivas. Dessutom finns en del andra gräs, halvgräs och örter som i olika utsträckning tolererar översandning.

Frontsidan och krönen på dynerna saknar vanligtvis träd helt men särskilt i de lägre liggande delarna av dynernas baksida finns träd och buskar, främst tall och björk. I övergångszonen mot träddominerad vegetation ersätts vanligtvis dyngräsen av andra gräsarter samt ris.

Bakom dynerna utbreder sig ofta flacka terrängpartier, utan nämnda värda topografiska variationer, på en nivå strax över grundvattenytan. Vanligtvis dominerar gles tall- och björkskog sådana ytor med en undervegetation av gräs, ris, mossor och lavar. Svackorna avviker markant hydrologiskt från övriga delar och vanligtvis svarar vegetationen tydligt mot sådana förändringar genom en annan sammansättning, exempelvis kan pors, björk och viden dominera.

Längs hela stranden finns totalt 638 badhytter eller byggnader som är knutna till strandens utnyttjande för fritidsändamål. Av dessa

1982-12-07

11.1211-29-82
1233-214

byggnader ligger 219 badhytter inom reservatets gräns. Badhytterna är normalt uppställda i grupper, omfattande en eller flera rader, bakom dynerna men enstaka grupper av hytter står även mitt uppe i dynpartier. Slitageeffekter är synbara i anslutning till dessa "husgrupper" särskilt omkring de som befinner sig mitt uppe i dynkomplexen.

Området i anslutning till Falsterbo kanal består av två delområden där bilvägen längs kanalen utgör gränslinjen mellan dessa.

Partiet närmast kanalen består av gräsdominerad mark med ett sparsamt inslag av buskar.

Partiet öster om vägen utgöres av en plan sandmark där även ett fåtal stabiliserade låga inlandsdyner förekommer. Huvuddelen av detta område hyser trädvegetation där tallen dominerar och björken utgör ett vanligt inslag. Trädvegetationen är av varierande ålder och täthet men vanligtvis överväger partier med gammal och gles tallskog. Undervegetationen är även den varierande med avseende på sammansättning och täthet. Markvegetationen är dock sällan heltäckande och domanter är normalt ljung och gräs, ofta med ett betydande inslag av mossor och lavar. Området avslutas i söder av en stor parkeringsyta samt ett dynparti närmast stranden.

Vegetationen inom reservatet är i sin helhet mycket slitagekänslig vilket bl a en hel del markskador tyder på. Vegetationens självläkande egenskaper är dessutom mycket svaga varför skador kan bestå flera decennier innan vegetationen på nytt förmått reparera skadan.

2 DISPOSITIONS - OCH SKÖTSELPLAN FÖR MARK OCH VATTEN

2.1 Allmänna mål för områdets skötsel

Målet med områdets skötsel är att bevara områdets värde för rekreatiönsändamål, främst såsom badplats och strövområde. Dynerna skall skötas så att erosionsskador ej uppstår. Strandområdet skall bestå av träd- och buskfria sanddyner mot vattnet. Området innanför dynerna skall bestå av omväxlande gles till tät trädbevuxen mark.

I kanalområdet skall zonen närmast kanalen bestå av öppen gräs- mark. Området öster om Kanalvägen skall innehålla en gles blandskog där tall dominerar och björk samt på sikt även ek ingår.

2.2 Disposition av mark- och vattenområde

Hela området skall utnyttjas för det rörliga friluftslivet, främst som badplats och strövområde. Strandplanet och dynerna skall på

sikt vara fritt från all form av bebyggelse. Badhytter skall organiseras gruppvis i bakre delen eller bakom dynamrådet. I övergången mot tomtmark skall finnas en träd- och buskbevuxen zon. Området i anslutning till kanalen skall, frånsett ett smalt öppet gräsparti närmast kanalen, bestå av gles skog.

Området är tillgängligt för motorfordon via Kanalvägen och Östersjövägen. I slutet av nämnda vägar finns parkeringsplatser. Delar av parkeringsytan vid Kanalvägen kan utnyttjas för båtuppläggning under tiden 1 oktober - 31 maj.

2.3 Åtgärder av allmän karaktär

2.3.1 Trädvegetation av tall och björk.

Befintliga skogar och dungar av tall och björk skall bibehållas. Skogspartier och dungar gallras med stor försiktighet där träden står tätt. Träd som är svaga, döende eller konkurrerar med annat träd plockas ur bestånden. Vid avverkningen skall stor hänsyn tas till det enskilda trädets utseende. Vålgrenade, låga och täta, krokiga och knotiga träd sparas med fördel.

Allt ris transporteras bort i samband med avverkningen, alternativt brännes på öppen yta.

Sker ingen självföryngring av ek, björk eller tall skall lämpligt trädslag planteras in i dungarna.

2.3.2 Sanddyner

Slitaget på sanddynerna kontrolleras regelbundet. Vid uppkomna större blottor i växttäcket, undantaget vissa etablerade "solgropar" samt i anslutning till badhytterna, åtgärdas dessa genom plantering av sandrörplantor (*Ammophila arenaria*).

Planterade ytor inhägnas vid behov med staket till dess att plantorna etablerats.

Slitage av mera utbredd och diffus karaktär åtgärdas genom instängsling till dess vegetationen åter stabiliserat området.

I förebyggande syfte mot slitage lägges spänger, av minst 1,20 m bredd, kontinuerligt från gatumark, genom dynamrådet och ut till strandplanet på frekventerade stigar.

2.3.3 Stängsel

Stängsel bör ej uppsättas inom reservatet eller i dess gräns annat än då slitage eller andra förhållanden nödvändiggör stängsel för kanalisering och temporärt utestängande av allmänheten.

1982-12-07

11.1211-29-82
1233-214

Vid utförandet av projekterade bollplaner och lekplatser inhägnas dessa dock för att undvika uppkomst av oönskat slitage i form av stigar etc.

2.3.4 Badhytter

Inom området finns byggrätter för drygt 200 badhytter. De är idag belägna i själva dynområdet men bör på sikt placeras bakom dynerna. Badhytter skall ligga samlade i grupper enligt bifogad karta (karta 3). Badhytt skall underhållas. Ej underhållna badhytter skall rivas. Allteftersom badhytter rives bör återstående glest belägna badhytter flyttas till av förvaltaren anvisad plats. Badhytt som av någon anledning förstörts får återuppföras, dock i första hand enligt ovan preciserade riktlinjer. Vid översandning av badhytt får denna grävas fram manuellt. Vid badhytter där slitage förekommer skall badhyttens ägare lägga ut trätrall framför badhytten för att minska slitaget.

2.3.5 Renhållning och tillsyn

Hämtning av sopor och ev latrinkärl ombesörjes av kommunen. Städning av strandområdet bör göras vår och höst.

2.3.6 Vattenområden

Inga fasta eller tillfälliga anordningar i vattenområdet är tillåtna utan länsstyrelsens tillstånd.

2.4 Skötselområden och skötselåtgärder (karta 2)

Skötselområde 1

Beskrivning: Smal, öppen gräsdominerad zon mellan kanalen och den allmänna vägen. Enstaka buskar förekommer.

Mål: Öppen gräsdominerad mark med enstaka buskar.

Engångsåtgärder: Inga.

Underhållsåtgärder: Gräsmarken slås vid behov.

1982-12-07

11.1211-29-82
1233-214

Skötselområde 2

Beskrivning: Trädbevuxet område på sandmark med tall som dominant i ett trädskikt av varierande ålder och täthet. Trädskiktet är i allmänhet glest och trädens ålder hög, enstaka täta partier med ung tall förekommer. Björk utgör ett framträdande inslag. Undervegetationen är ojämnt fördelad och ställvis saknas den helt. Ljung, sandstarr, borsttåtel och fårsvingel är domineranter. I öppna partier spelar lavar en framträdande roll, i skuggigare avsnitt ersätts dessa av mossor. Vegetationen är synnerligen slitagekänslig.

Mål: Gles tallskog med inslag av björk och eventuellt ek. Alternativt anlägges inom området bollplaner och lekplats, enligt av kommunen upprättat förslag till byggnadsplan, i enlighet med riktlinjer i punkt 3.2.3 i denna skötselplan.

Engångsåtgärder: Erforderliga stigar åtgärdas enligt punkt 3.2.2.

Underhållsåtgärder: Successiv gallring för att bevara en gles skogskaraktär. Återplantering av tall eller ek vid behov. Stigar underhålls och stabiliseras där kraftigt slitage förekommer.

Skötselområde 3

Beskrivning: Område med ungt och ställvis glest trädskikt av tall och björk. Fältskiktet domineras av ljung. Vegetationsfria ytor förekommer.

Mål: Gles tallskog med inslag av björk och eventuellt ek. Alternativt anlägges inom området bollplan, enligt av kommunen upprättat förslag till byggnadsplan, i enlighet med riktlinjer i punkt 3.2.3 i denna skötselplan.

Engångsåtgärder: Plantering av tall och eventuellt ek i trädfria partier. Försiktig gallring av tall i täta skogbevuxna avsnitt. Stigar åtgärdas enligt punkt 3.2.2.

Underhållsåtgärder: Successiv gallring för att åstadkomma en gles skogskaraktär. Återplantering av tall eller ek vid behov. Stigar underhålls.

Skötselområde 4

Beskrivning: Parkeringsplats, ej belagd.

Mål: Parkeringsplats, ej belagd. Uppställningsplats för båtar vintertid omfattande 175 platser.

1982-12-07

11.1211-29-82
1233-214

Engångsätgärder: Permanent avgränsning av parkeringsytan anordnas.

Underhållsätgärder: Erforderligt underhåll av parkeringsytan.

Skötselområde 5

Beskrivning: Område intill södra hambassängen, delvis bevuxen med asp m m.

Mål: Vistelseområde.

Åtgärder: Inga, förutom regelbunden avstädnig.

Skötselområde 6

Beskrivning: Strandplan med innanförliggande dynamråde där dynerna är upp till 4 m höga. Fördynvegetation endast sporadisk. Dynerna är huvudsakligen bevuxna med strandråg och sandrör samt längst i väster ett parti totaldominerat av vresros. I övrigt finns busk- och trädvegetation endast på dynernas landvända sida. Hela området är utsatt för kraftigt slitage och vissa delar har erosionsskydd och avskärmande stängsel. Inom området finns badhytter samt byggnader av annan karaktär.

Mål: Dynamråde som är gräs- och ljungbevuxet och i huvudsak träd- och buskfritt. Badhytterna får finnas kvar inom området men bör på sikt vara placerade i bakre delen av dynamrådet eller helt bakom detsamma.

Engångsätgärder: Spänger bör läggas i frekventerade passager i riktning till och från havet genom dynamrådet. Badhytter placerade uppe på dynkrönet bör vid tillfälle flyttas till anvisat område bakom dynerna. Byggnader av annan karaktär än badhytter rivs eller flyttas till anvisad plats.

Underhållsätgärder: Vid slitageproblem åtgärdas dessa enligt anvisningarna punkt 2.3.2. Översandade spänger gräves fram. Badhytter sköts enligt anvisningar punkt 2.3.4.

Skötselområde 7

Beskrivning: Plant sandområde omedelbart bakom dynerna med skog eller trädgrupper av tall och björk. Buskskiktet är ställvis välutvecklat. Fältskiktet är huvudsakligen heltäckande och domineras av gräs eller ris. Badhytter samt byggnader av annan karaktär finns inom området.

1982-12-07

11.1211-29-82
1233-214

Mål: Blandskog med tall och björk där fältskiktet är välutvecklat. Badhytter samt byggnader till gagn för allmänheten får finnas inom området. Alternativt anlägges inom området lekplatser, enligt av kommunen upprättat förslag till byggnadsplan, i enlighet med riktlinjer i punkt 3.2.3 i denna skötselplan.

Engångsåtgärder: Sparsam gallring i täta träd- eller buskgrupper. Utläggning av spänger där behov föreligger.

Underhållsåtgärder: Sparsamma gallringar i träd- och buskskikt. Underhåll av spänger. Underhåll av badhytter och byggnader enligt anvisningar punkt 2.3.4.

3 DISPOSITION OCH SKÖTSEL AV ANLÄGGNINGAR FÖR REKREATION OCH FRILUFTSLIV (karta 4)

3.1 Allmänt

Området utnyttjas i huvudsak av strövande och som badplats. Endast mindre anordningar krävs för att tillgodose friluftslivets behov.

3.2 Anordningar för det rörliga friluftslivet

3.2.1 Angöring och parkeringsplats

Området kan huvudsakligen nås via vägen längs kanalen och Östersjövägen. Vägarna har anslutning till stora parkeringsplatser nära stranden. Parkeringsplatserna vid Kanalvägen och Östersjövägen underhålls genom att parkeringsytan förstärkes med grus vid behov.

I övrigt finns möjlighet att nå strandområdet via flertalet vägar inom Höllviksnäs och Kämpinge tätorters gatunät.

3.2.2 Stigar

På huvudstigar från gatumark samt mellan badhytter genom dynområdet eller där behov föreligger inom skötselområdena 6 och 7 lägges spänger av trä. Spång bör utformas som en trätrall i tryckimpregnerat trä, ca 60 m bred och 2 m lång, och läggas ut genom hela dynområdet utan avbrott så att en kontinuerlig gång bildas från dynens baksida ända ut till strandplanet. Översyn av dessa spänger görs regelbundet och översandade sektioner grävs fram och placeras ånyo ovanpå sanden. Stigar inom skötselområdena 2 och 3 markeras och repareras vid behov. Där förstärkingar krävs utföres dessa med grus eller sten.

3.2.3 Bollplaner och lekplatser

Bollplaner och lekplatser är, enligt ett av kommunen upprättat

1982-12-07

11.1211-29-82
1233-214

byggnadsplaneförslag, projekterade inom nuvarande avgränsning av skötselområde 2 och 7.

Dessa ytor skall utformas så att största möjliga hänsyn tas till områdets naturvärden. För att minimera slitageeffekter i anslutning till dessa anläggningar skall de inhägnas och förbindas med välpreparerade stigar till närmast belägna gatumark.

Kostnader för anläggning och underhåll av dessa anläggningar åvilar berörd vägförening.

3.2.4 Båtuppläggning

Norra halvan av skötselområde 4 får utnyttjas som båtuppläggningsplats fr o m 1 oktober t o m 31 maj. Allt material som används för uppallning och övertäckning skall vara borttransporterat före 1 juni.

3.2.5 Cykelställ

Cykelställ uppsättes i östra delen av skötselområde 4 samt vid södra delen av parkeringen och vändplaner i anslutning till skötselområde 6.

3.2.6 Toalett

Toalett uppställs mellan 15 maj och 15 oktober på parkeringsplatsen vid Kanalvägen.

3.2.7 Renhållning

Soptunnor sätts ut i anslutning till parkeringsplatser, toaletter samt vid vissa gator som ansluter till stranden.

3.2.8 Säkerhetsanordningar

Kommunen ansvarar för att livräddningsutrustning finns placerad inom området.

3.2.9 Information

Informationstavlor om reservatet sätts upp på de platser som angivits på karta 4.

1982-12-07

11.1211-29-82
1233-214

I samband med avlysning av dynområden vid plantering eller annan form av erosionsbegränsande åtgärder bör informations- skyltar anslås. Texten bör informera om syftet med och problematiken kring åtgärderna samt dess utsträckning i tid.

4 KARTOR




1. Avgränsning
2. Skötselområden
3. Badhytter
4. Serviceanordningar

Höllviksnäs

Bilaga 2
11.1211-29-82
1233-214



KARTA 1

-  GRÄNS FÖR RESERVATET
-  FÖRBUD ATT FRAMDRAGA MARK-
ELLER LUFTLEDNING
-  FÖRBUD ATT FRAMFÖRA BÅT
ELLER ATT WINDSURFA

Höllviksnäs

Bilaga 2
11.1211-29-82
1233-214

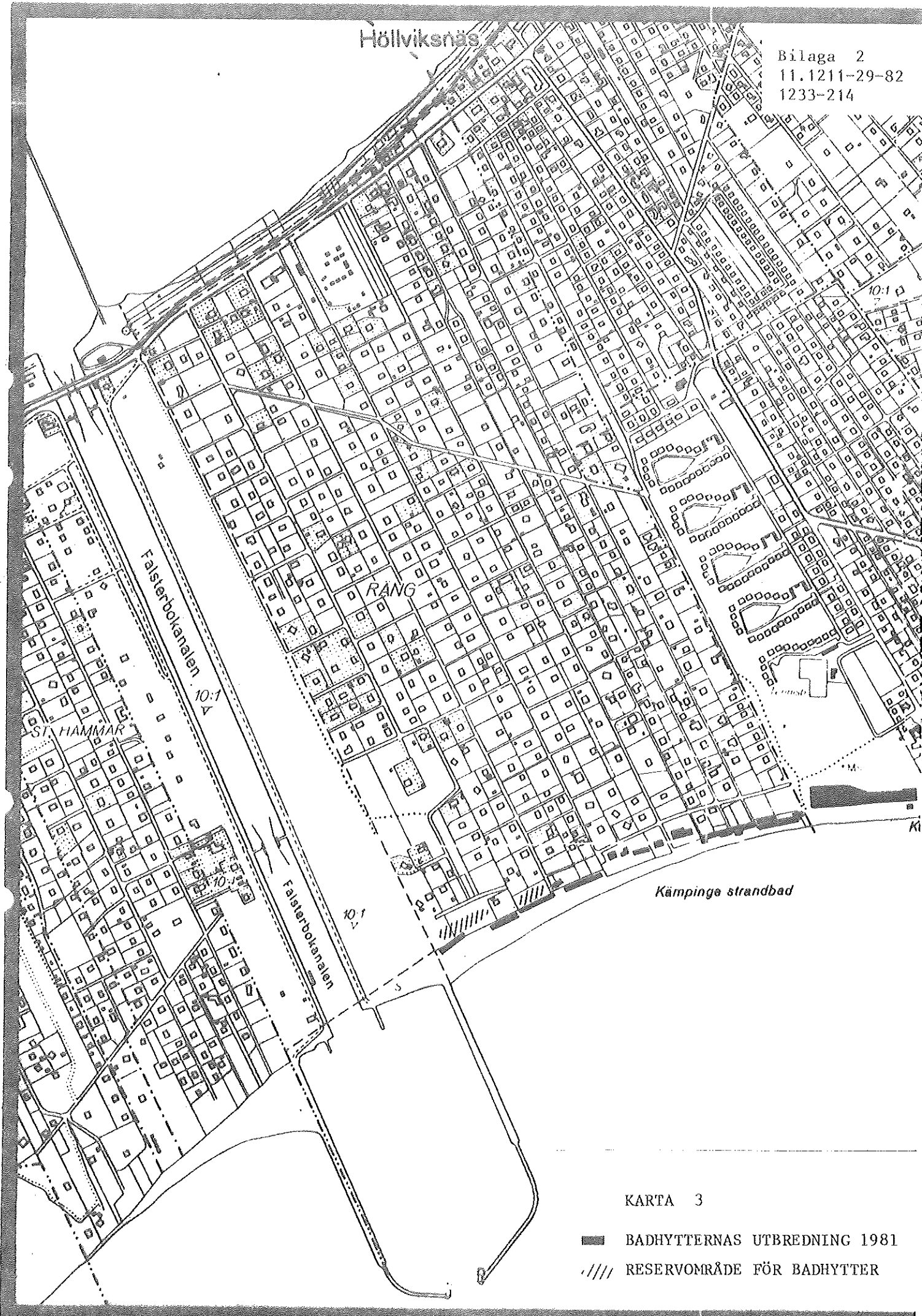


KARTA 2

SKÖTSELOMRÅDEN

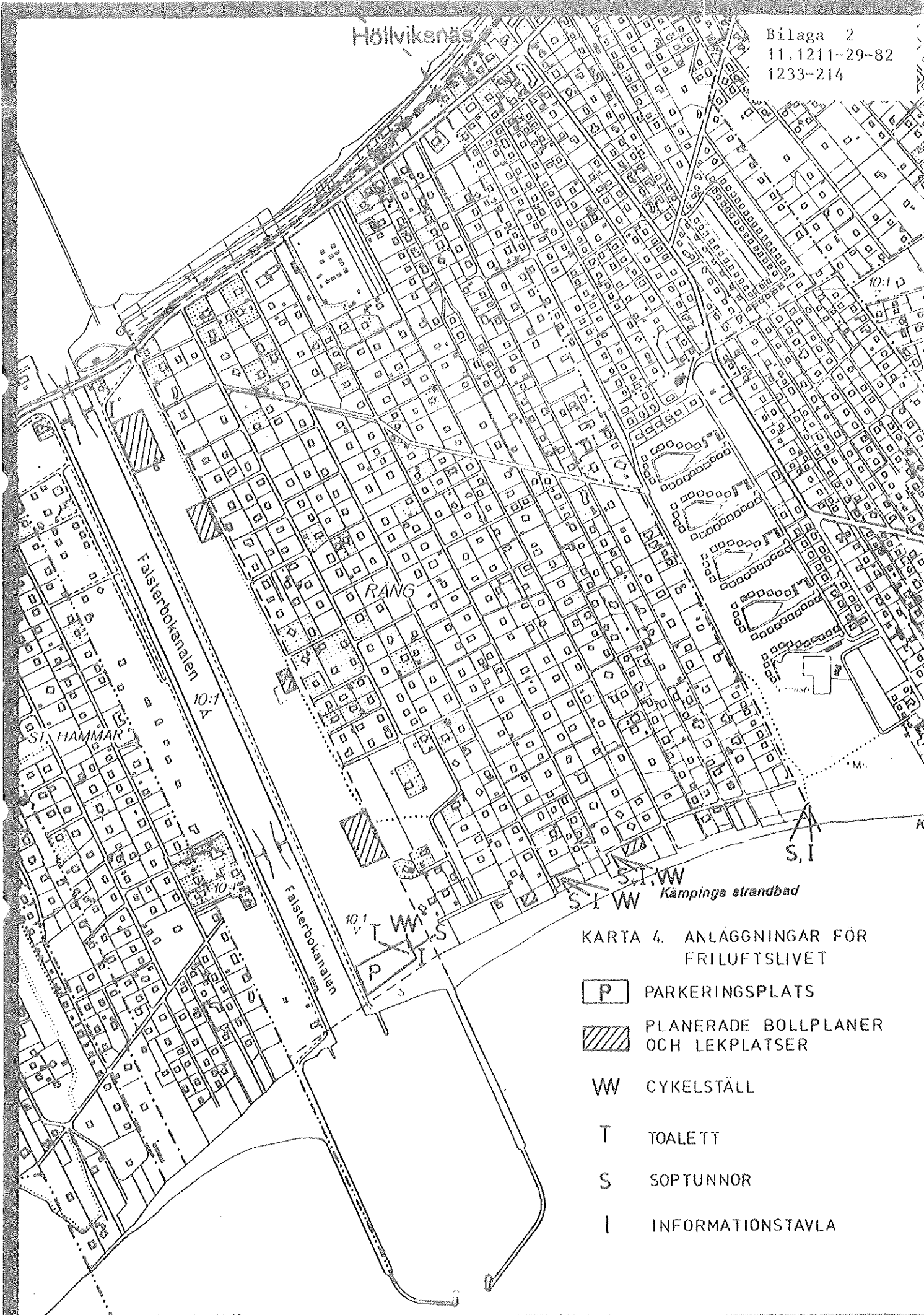
Höllviksnäs

Bilaga 2
11.1211-29-82
1233-214



KARTA 3

- BADHYTTERNAS UTBREDNING 1981
- //// RESERVOMRÅDE FÖR BADHYTTER



KARTA 4. ANLÄGGNINGAR FÖR
FRILUFTSLIVET

- P PARKERINGSPLATS
- PLANERADE BOLLPLANER
OCH LEKPLATSER
- W CYKELSTÄLL
- T TOALETT
- S SOPTUNNOR
- I INFORMATIONSTAVLA